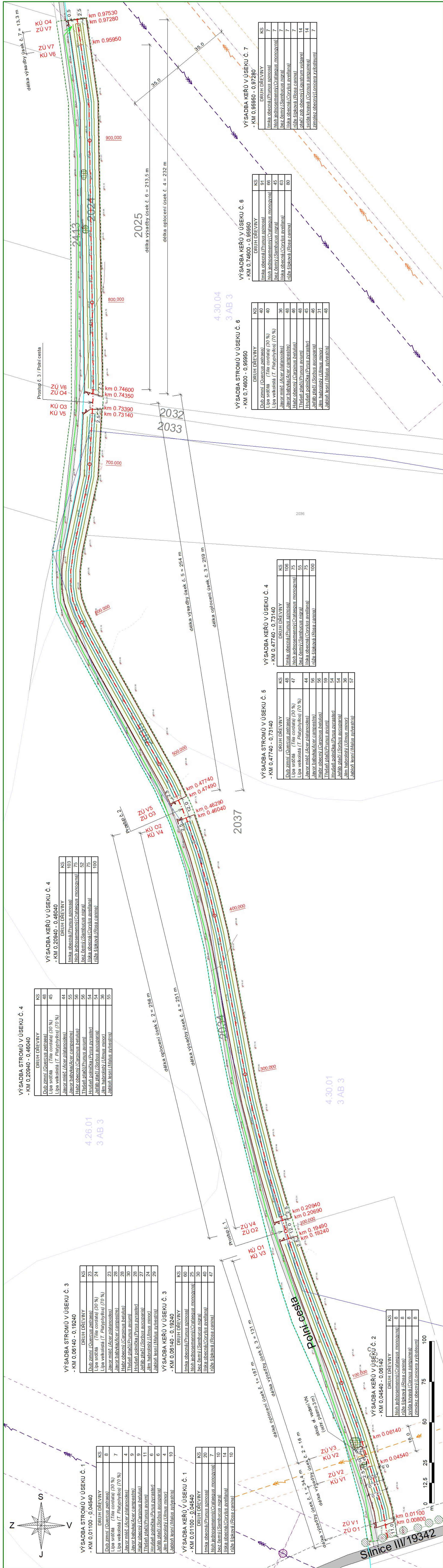


Stavba větrolamu TEO 4 v k.ú. Ves Touškov





Situace stavby
M 1:1000



	Hranice parcel KN
	Hranice k.ú.
	Obvod sístevníslé
	Přístupy
	Oplocení dotčné
	Výškové bodnís 3 m
	Rada státní
	Trovněbnývývoj pozostí
	Osa vřádnému
	Stavacíci žolní cesti
	Sílnice III/19342
	Hranice BPEI / STG
	Výševnice hlavní
	Výševnice vedléší
	Ohraničení meliorace
	Stavacíci želežní

PARAMETRY STAVBY

Celková dotčená plocha	11 621 m ²
Plocha osetí travinobýlinným porostem	11 548 m ²
Plocha výsadby dřevinné vegetace	5 410 m ²
Plocha oplocení	10 271 m ²
Obvod oplocení	1 969 m
Celkový počet stromů (polodrostů)	1 760 ks
Celkový počet keřů (sazenice)	1 526 ks

Vyhodnotili		Ověřili			 Využití od 1. 603 52 Bře
Objednatel	Státní pozemkový úřad, Krajský pozemkový úřad pro Plzeňský kraj Pobočka Plzeň				
Obec	Ves Touškov	Kat. území	703033 - Ves Touškov 696441 - Lochousec		
Alce:					
Stavba větrolamu TEO 4 v k.ú. Ves Touškov					
Formát 60x41					
Měřítko 1:1000					
Datum: 08/2021					
Název přílohy C.3. Situace stavby					